


BISHERIGE DARSTELLUNG



PLANZEICHENERKLÄRUNG BISHERIGE DARSTELLUNG

Art der baulichen Nutzung

(§5 Abs. 2 Nr. 1, § 9 Abs. 1 Nr. 1 des BauGB)


 1.1 Wohnbauflächen

 1.2 Gemischte Bauflächen

Einrichtung und Anlagen zur Versorgung mit Gütern und Dienstleistungen des öffentlichen und privaten Bereichs, Flächen für den Gemeinbedarf,

Flächen für Sport- und Spielanlagen

(§5 Abs. 2 Nr. 2 Buchstabe a und Absatz 4, § 9 Abs. 1 Nr. 5 und Absatz 6 BauGB)

 4.1 Flächen für den Gemeinbedarf

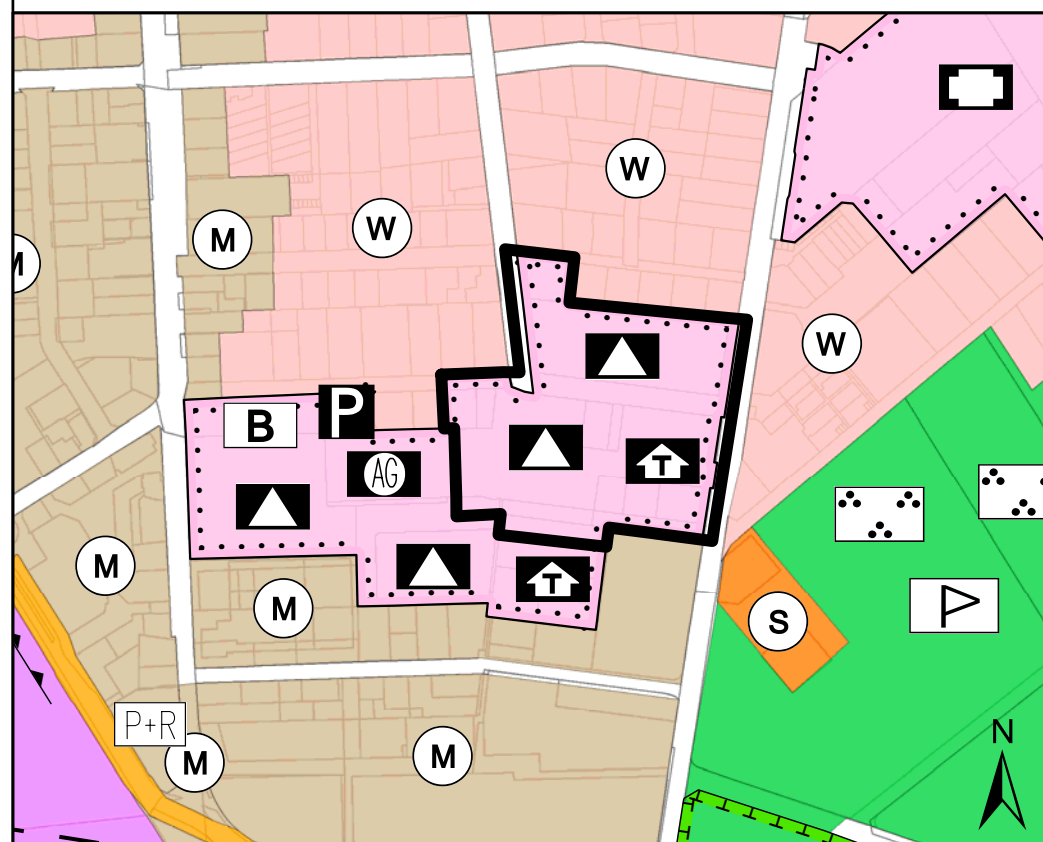
 4.1 Zweckbestimmung Schule

 4.2 Zweckbestimmung Turnhalle

Sonstige Planzeichen

 Grenze des räumlichen Geltungsbereiches der Anpassung des Flächennutzungsplanes

NEUE DARSTELLUNG




PLANZEICHENERKLÄRUNG NEUE DARSTELLUNG

Einrichtung und Anlagen zur Versorgung mit Gütern und Dienstleistungen des öffentlichen und privaten Bereichs, Flächen für den Gemeinbedarf,

Flächen für Sport- und Spielanlagen


(§5 Abs. 2 Nr. 2 Buchstabe a und Absatz 4, § 9 Abs. 1 Nr. 5 und Absatz 6 BauGB)

 4.1 Flächen für den Gemeinbedarf

 4.1 Zweckbestimmung Schule

 4.2 Zweckbestimmung Turnhalle

Sonstige Planzeichen

 Grenze des räumlichen Geltungsbereiches

Anpassung des Flächennutzungsplanes im Wege der Berichtigung

(§ 13 a Abs. 2 Nr. 2 BauGB)

Planbereich "Schulzentrum Lehrte-Mitte"
in der Gemarkung Lehrte

Fachdienst
Stadtplanung

Stand: März 2025

Maßstab 1:5.000